

Svatojakubská cesta



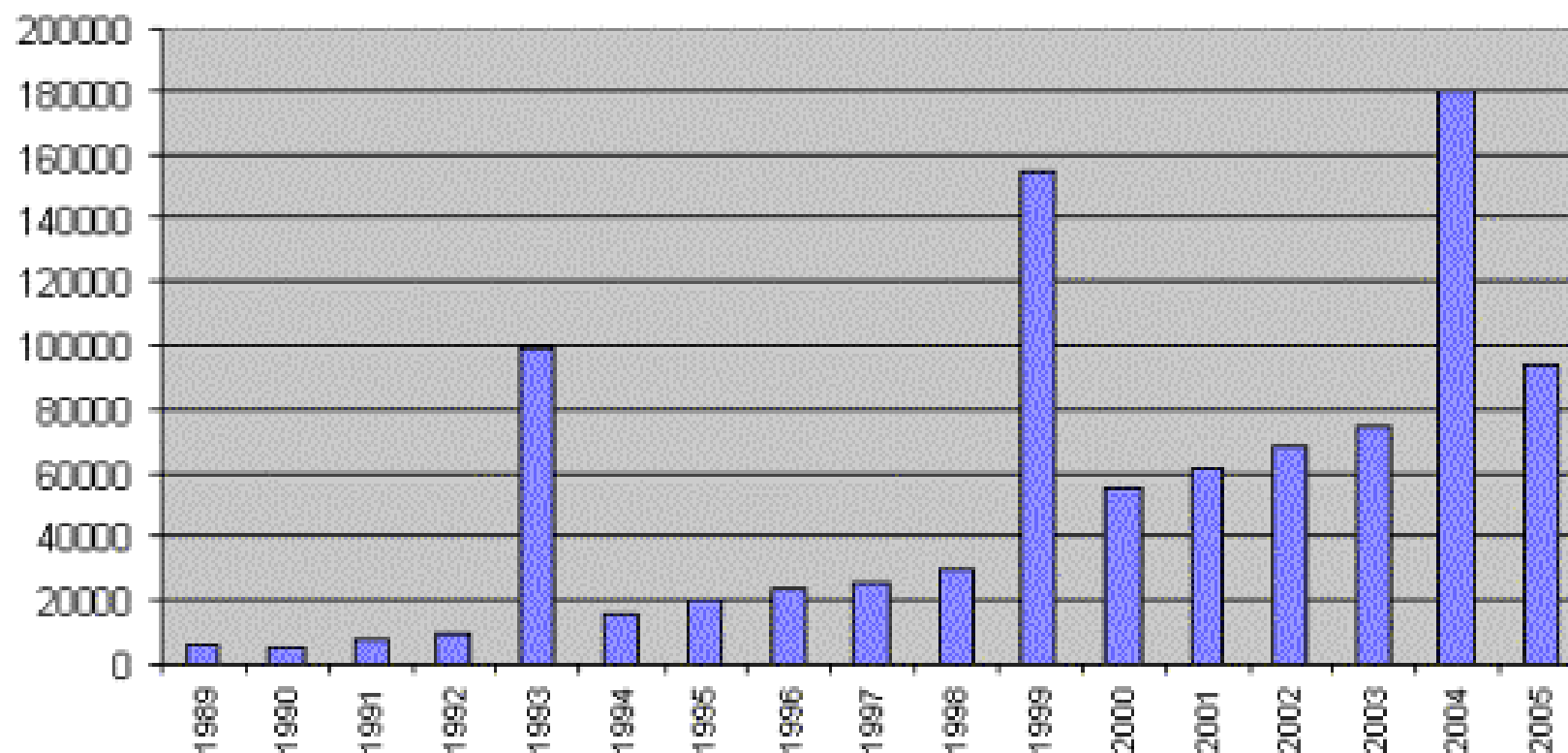
Svatojakubská cesta

- Svatojakubská cesta patří už tisíce let mezi nejvýznamnější poutní cesty v Evropě. Proto ji v roce 1987 vyhlásila Evropská rada první Evropskou kulturní cestou a UNESCO ji v roce 1993 zařadilo do svého seznamu světového kulturního dědictví.
- Svatojakubská cesta symbolizuje misijní cestu sv. Jakuba takřka před 2 000 lety z Jeruzaléma na Pyrenejský poloostrov. Sv. Jakub, jenž se stal patronem poutníků, byl v roce 44 po Kr. uvězněn a sťat mečem. Podle legendy bylo jeho tělo převezeno do země, kde působil jako misionář, a pohřbeno v nejzápadnějším cípu poloostrova, na místě, kde dnes stojí město **Santiago de Compostela**.
- Bezpočet různých variant Svatojakubské cesty vede celou Evropou do Santiaga de Compostela. Spojuje kostely zasvěcené sv. Jakubovi, ale i jiná významná místa duchovního charakteru. V posledních 30 letech se stále více turistů a poutníků z celého světa vydává na Svatojakubskou cestu.

Rozmach poutnictví na Svatojakubské cestě

- V posledních 20 letech zaznamenalo poutnictví na Svatojakubské cestě velký vzestup. Rada Evropy vyhlásila Svatojakubskou cestu v roce 1987 první evropskou kulturní cestou. Tenkrát bylo na cestě registrováno okolo 5 000 poutníků ročně, v roce 2005 se počet poutníků ze všech zemí blížil 100 000. Ti se vydali na cestu ze svého domova, nebo přes celé Španělsko, ale absolvovali minimálně posledních 50 km pěšky nebo na koni nebo posledních 100 km na kole.

Počet poutníků, kteří šli v jednotlivých letech do Santiaga de Compostela



Svatojakubská mušle jako znak poutníků

- Symbolem poutníků putujících do Santiaga de Compostelly je Svatojakubská mušle. Původ mušle pochází z legendy, podle které portugalský rytíř stál v blízkosti přístaviště, kde stála loď, která přivezla ostatky svatého Jakuba do Španělska. Když jeho kůň viděl podivuhodný a světlý třpyt, který dopadal z hvězd na apoštola, byl z pohledu tak vyděšený, že skočil do vody a vzal s sebou do hlubin i rytíře. Rytíř byl zachráněn a vytažen na palubu. Zachránci plni úžasu viděli, že jeho tělo bylo zcela pokryto svatojakubskými mušlemi.
- Mušle sama má magický vliv. Léčí nemoci a přináší štěstí těm, kteří si mušli buď v Santiagu nebo v jiném městě na Svatojakubské cestě koupí nebo si ji seberou na pobřeží u mysu Finistere.




Svatojakubská cesta v ČR



Severní větev Svatojakub. cesty

Severní větev Svatojakubské cesty v České republice vychází ze Zbraslavi u Prahy a vede přes Karlštejn, Beroun, Nižbor, Kralovice, Plasy, Horní Břízu, vrch Krkavec a Stříbro do Kladrub. Od kladrubského kláštera pokračuje do obce Kladruby ke kostelu sv. Jakuba Většího a potom dále podél řeky Úhlavky, přes Tuněchodský mlýn na Prostiboř, Darmyšl, vrchovinu Sedmihoří, Vidice a Přes do Hostouně, kde se rovněž nachází kostel zasvěcený sv. Jakubovi. Pak vede přes Bělou nad Radbuzou do Železné, kde u Parku smíření přechází česko-německou hranici a napojuje se na trasu do Norimberka. Její trasa využívá z větší části stávajících značených turistických cest. Délka trasy ze Zbraslavi do Železné je 238 km.



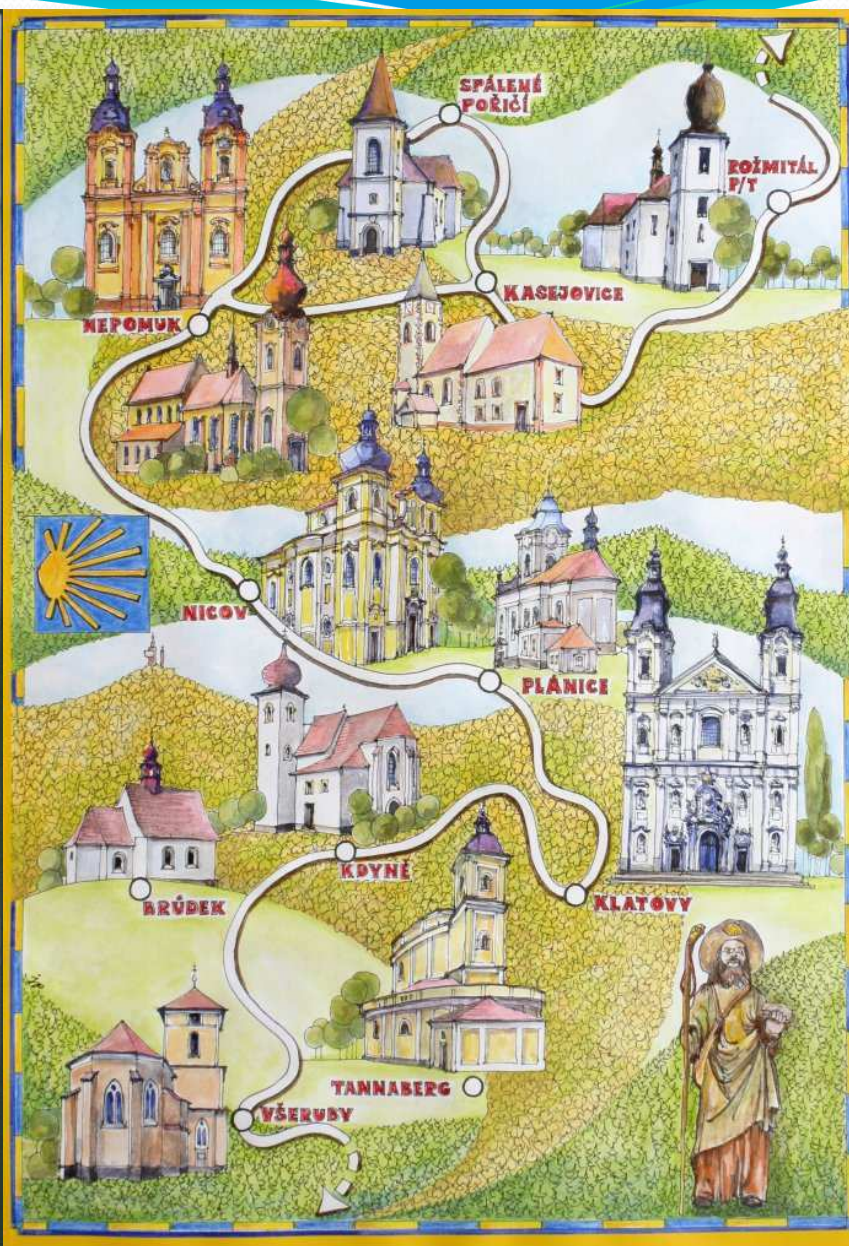
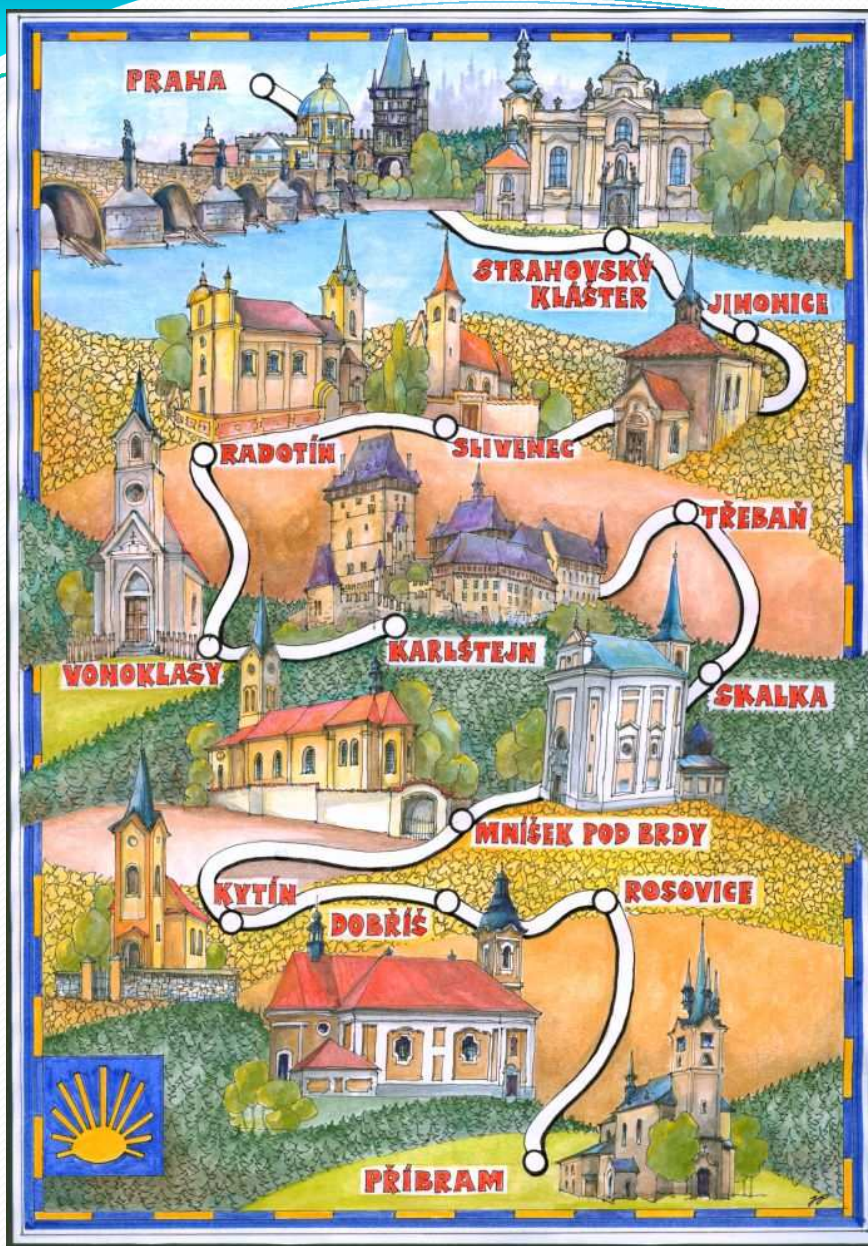
Průběh severní trasy v PK

Trasa je v Plzeňském kraji vedena po současných turistických značených trasách s označením symbolu ve hrotu směrovek. Průběh trasy je zakreslen v turistických mapách KČT.	Délka úseku (km)	kilometráž	Číslo a barva TZT	Mapa KČT	Značkářský obvod
(příchod ze SRN) - Železná (CZ/D)	-	0.	-	29	Domažlice
Železná - Smolov - Bělá nad Radbuzou, nám.	14	14.	1419	29	Domažlice
Bělá nad Radbuzou, nám. - Mělnice - Chlum, rozc.	21	35.	3635	29	Domažlice
Chlum, rozc. - Prostiboř - Úhlavka, rozc.	18	53.	3606	29, 28	Tachov
Úhlavka, rozc. - Kladruby, kostel sv. Jakuba	1	54.	6686	31	Tachov
Kladruby, kostel sv. Jakuba - Kladruby, klášter	1,5	55,5.	Neznačeno	31	Tachov
Kladruby, klášter - Býv. Pekelský Mlýn - Stríbro, ŽST	4,5	60.	1402	31	Tachov
Stríbro, ŽST - Pňovany - Plešnice - Chotíkov - Krkavec, rozhl.	35	95.	0201	31	Tachov, Plzeň
Krkavec, rozhl. - Ledce	2,5	97,5.	3609	31	Plzeň
Ledce - křižovatka silnic s červenou před Zálužím	2	99,5.	Neznačeno	31	Plzeň
Křižov. silnic s červenou před Zálužím - Horní Bříza - Plasy, BUS	18,5	118.	0205	31, 30	Plzeň
Plasy, BUS - Peklo, rozc. - Žebnice	4	122.	1403	30	Plzeň
Žebnice - Roudská mýt'	2	124.	6641	30	Plzeň
Roudská mýt' - Mariánský Týnec	7	131.	0205	30	Plzeň
Mariánský Týnec - Kralovice, nám.	2	133.	1433	30	Plzeň
Kralovice, nám. - Buček - křižovatka žluté se silnicí č. 232	8	141.	6606	30	Plzeň
křižovatka žluté se silnicí č. 232 - Kozojedy	1,5	142,5.	Neznačeno	30	Plzeň
Kozojedy - Liblín, rozc.	2,5	145.	1429	30, 33	Plzeň
Liblín, rozc. - Bujesily - U Rakolusk, rozc.	5,5	150,5.	0202	33	Plzeň
U Rakolusk, rozc. - Hřešihlavy - Zvíkovec - Kalinova Ves	11,5	162.	0207	33	Plzeň
Kalinova Ves - (Středočeský kraj)	-	-	0001		

O trase informují tři vývěsní tabule – v Hostouni u kostela sv. Jakuba (posledního kostela zasvěceného tomuto patronovi na českém území), u turistického rozcestníku nedaleko známého historického mostu se šesti barokními sochami v Bělé nad Radbuzou a na hraničním přechodu Železná poblíž zahradního altánu v Parku smíření.

Jižní větev Svatojakubské cesty

- Praha – Karlštejn – Příbram – Rožmitál – Kasejovice – Nepomuk – Klatovy – Kdyně – hraniční přechod Všeruby/Eschlkam (přibližně 200 km)



Průběh jižní trasy v PK

SVATOJAKUBSKÁ CESTA - JIŽNÍ TRASA Trasa je v Plzeňském kraji vedena po současných turistických značených trasách. Průběh trasy je zakreslen v turistických mapách KČT.	Délka úseku (km)	kilometráž	Číslo a barva TZT	Mapa KČT	Značkářský obvod
(příchod ze SRN): Všeruby CZ/D - Všeruby	1	1,0	1418	63	Domažlice
Všeruby - Hájek, rozc.	2	3,0	-	63	Domažlice
Hájek, rozc. - Pod Čepicí, rozc.	3,5	6,5	0225	63	Domažlice
Pod Čepicí, rozc. - Kdyně, nám.	3,5	10,0	6629	63	Domažlice
Kdyně, nám. - Koráb, chata	3	13,0	6630	63	Domažlice
Koráb, chata - Vílov	7	20,0	3670	63, 64	Domažlice
Vílov - Dupanda	10	30,0	3620	64	Domažlice, Klatovy
Dupanda - Klatovy, ŽST	4,5	34,5	0214	64	Klatovy
Klatovy, ŽST - Plánice, nám.	17,5	52,0	6616	64	Klatovy
Plánice, nám. - Nepomuk, nám.	16,5	68,5	0203	64, 32, 35	Plzeň - jih
Nepomuk, nám. - Nepomuk, ŽST	2,5	71,0	3618	35	Plzeň - jih
Nepomuk, ŽST - Kasejovice, nám.	13	84,0	0221	35	Plzeň - jih
Kasejovice, nám. - Starý Smolivec	9	93,0	1422	35	Plzeň - jih
Starý Smolivec - Třemšín (Středočeský kraj)	7	100,0		35	Příbram

Trasa a její značení



- Značení Svatojakubské cesty v Čechách využívá existujícího systému turistických značek. Používáno je pásové značení ve čtyřech základních barvách (červená, zelená, modrá, žlutá), které je shora i zdola ohraničeno jedním bílým pruhem (= v podstatě vodorovný barevný pruh na bílém čtvercovém pozadí). Značky jsou nejčastěji namalovány nebo nastříkány na stromech a zdech a jsou velmi dobře udržovány.
- Skutečný průběh značených cest velmi dobře souhlasí s jejich zanesením do map, takže je celkem bez problémů možná orientace pouze na základě map a příslušného turistického značení. Jelikož jsou turistické cesty značeny v obou směrech, stačí často, v případě pochybností ke správné orientaci, pouhý pohled dozadu.

Nadstavba turistického značení pro Svatojakubskou cestu

- Turistické značení je na rozcestích doplněné značkou Svatojakubské cesty – Svatojakubskou žlutou mušlí na modrém podkladě.
- Informační tabule Svatojakubské cesty jsou bohužel v České republice pouze dvě.



Informační tabule SJC na přechodu v Železné (D)

Projekt spolupráce vztahující se ke Svatojakubské cestě

- MAS Světovina o.p.s. by ráda v rámci projektu spolupráce s ostatními MAS z Plzeňského a Středočeského kraje, církví a KČT provedla doznačení Svatojakubské cesty – severní i jižní trasy.
- Tyto trasy postrádají označení Svatojakubskou mušlí, není zde proznačena celá cesta, chybí informační tabule nejen na poutní místa, ale i na možnosti ubytování a doprovodných služeb v území.
- Přiblížení Svatojakubské cesty i turistům v České republice.

Klíčové aktivity projektu

- Motivační semináře pro „turisty“
- Regionální semináře pro vlastníky pozemků na SJC
- Regionální, popř. společné školení pro značkaře KČT
- Společný motivační seminář pro vlastníky a správce poutních míst
- Motivační semináře pro poskytovatele služeb v CR s návazností na SJC (ubytovny, stravovací zařízení apod.)
- Zpracování vlastnických map
- Vyjednání s majiteli pozemků a získání jejich písemných souhlasů
- Vyznačení tras (kreslené značky, směrovky, informační tabule k poutním místům, službám CR apod.)
- Provedení nutných stavebních úprav (informační tabule, odpočinková místa)
- Regionální akce pro veřejnost
- Společná fotosoutěž „Procházka Svatojakubskou cestou v ČR“
- Vydání mapy Svatojakubské cesty v nepromokavém provedení s použitím fotografií ze soutěže
- Regionální semináře s turisty, vlastníky/správce poutních míst a poskytovatele služeb v CR s představením výstupů projektu
- Závěrečná společná konference s „press-tripem“ k propagaci SJC

Děkuji Vám za pozornost.

V PŘÍPADĚ ZÁJMU O SPOLUPRÁCI MĚ PROSÍM
KONTAKTUJTE:

MAS Světovina o.p.s.

Bc. Michala Borečková, DiS.

Ředitelka

Masarykovo nám. 112

338 08 Zbiroh

Tel. 737 839 309

E-mail: boreckova@post.cz

